






Ny venstresvingsbane m.m., Vodskovvej, bilag 1

Mål: 1:200 Dato: 29/9 2014

-  Arealafståelse
-  Areal til nyt fortorv
-  Kantsten
-  Ny afmærkning
-  Matrikelskel

