







SIGNATURFORKLARING:

-  Arealhvervelse
-  Arbejdsareal
-  Fotonr. med angivelse af retning, hvor foto er taget
-  Skel iflg. matrikelkortet

Vejudvidelsen er indtegnet på baggrund af tegn. modtaget d. 20.03.2013 fra Moe & Brødsgaard A/S.
Det digitale matrikelkort er anvendt som baggrund for den matrikulære situation, alour pr. 26.06.2012.
Desuden er Aalborg kommunes tekniske grundkort fra 2011 anvendt.

Planen er udført i system UTM32/ETRS89.



NELLEMANN BJØRNKJÆR

Eksplicationsplan

Vejareal til offentlig vej - Lille Vildmose

Aalborg Kommune

Region Nordjylland

Heidi Hedegaard Jørgensen

Landinspektør

Tegn.nr. 2

Sag nr.: 1422917/62

Initialet: gf

LE34

Planensystem: UTM32/ETRS89

Højlesystem: -

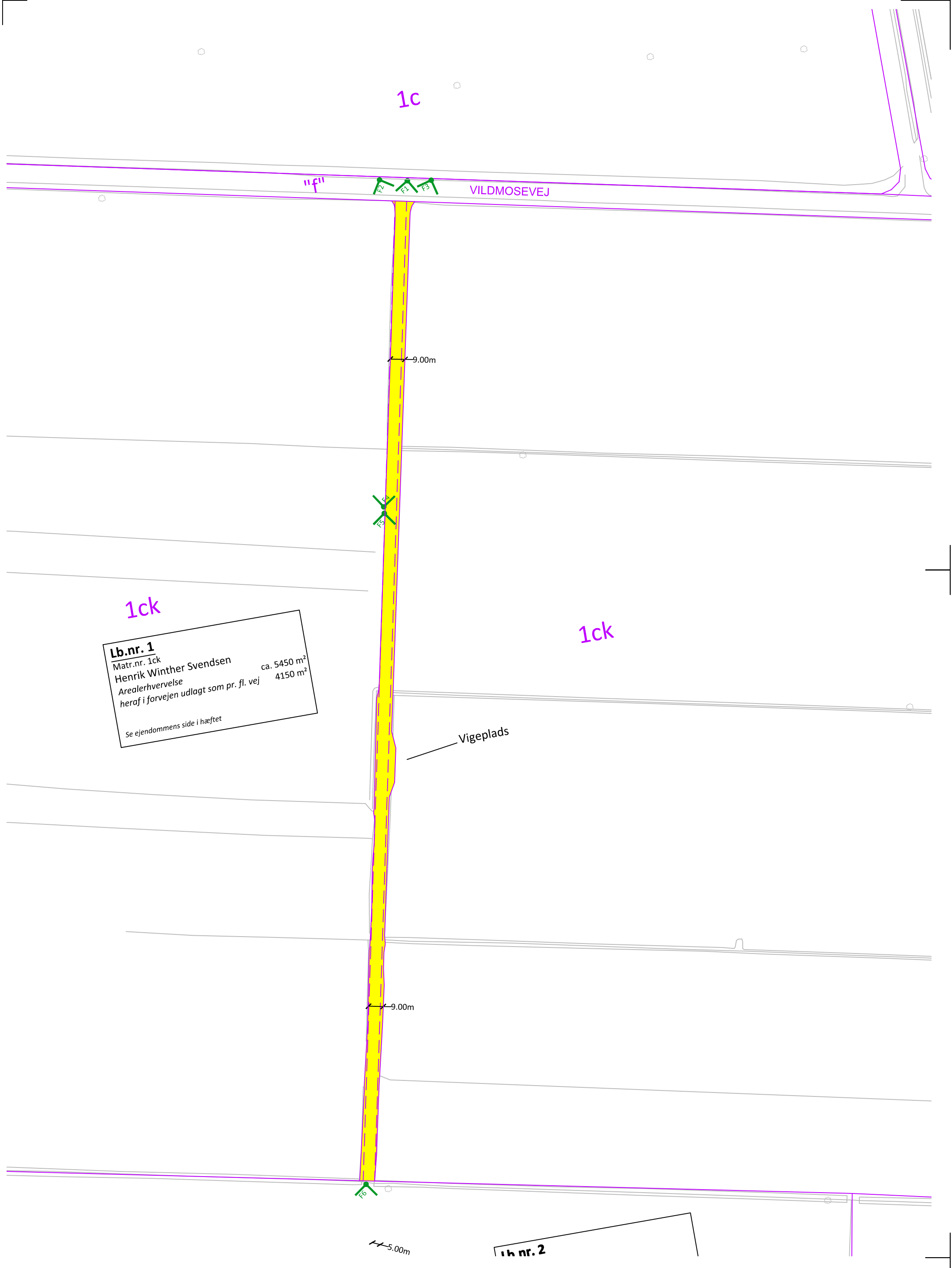
Målforshold: 1:2000

Dato: 08.09.2014

Tegning: 1422917_eksploplan.dwg

Landinspektørfirmaet Nellemann & Bjørnkjær I/S

Stationsvej 20 | Postboks 20 | DK-7400 Aalborg | Tlf. +45 99 46 55 | www.nb.dk | CPR 20683860



Lb.nr. 1
Matr.nr. 1ck
Henrik Winther Svendsen ca. 5450 m²
Arealhvervelse heraf i forvejen udlagt som pr. fl. vej 4150 m²
Se ejendommens side i hæftet

Vigeplads

1b nr. 2