


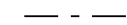


Noter:
 Ubenævnte mål er i m.
 Koordinatsystem, ETRS89/UTM zone 32N
 Der må ikke måles på tegningen.

Signaturforklaring:

-  Nyt skilt
-  Ny afmærkning
-  Entreprisegrænse
-  Centerlinje

Projekt						Aalborg kommune			
Emne						Svingbane, Nibevej-Griegsvej		Projekt: 2131500010 Målestok: 1:200 Tegnr. nr.: 9.01	
Målformål						Skilte- og afmærkningsplan		Kodelystem Rev.	
Dato	Projektleder	Projektant	Tegnet	Kontrol	Godkendt	Tegn. nr. 9.01			
04.06.2015	CBUR	CSKO	JETT	MIEF	CBUR				
ORBICON A/S Høllufgårds Alle 1-3 DK - 5220 Odense SØ						Telefon: 66 15 46 40 E-mail: info@orbicon.dk			