













## Bruttolisten med potentielle mure

Stedet	Planbestemmelser	Kræves der tilladelse/ dispensation?	Tilladelse fra ejer
	<p><b>Vesterbro 51</b> Ejendom er omfattet af lokalplan 09-041, Vesterbro, der har til formål at bevare Vesterbros funkisarkitektur.</p>	dispensation	nej
	<p><b>Absalongsgade 34</b> Ejendom omfattet af lokalplan 09-036.</p>	tilladelse	nej
	<p><b>Mur og gavl (Sankt Hans gade 3) ved medborgerhuset</b> Omfattet af lokalplan 10-028, Aalborg tætby-område</p> <p>nb. nyt lokalplanudkast undervejs</p>	tilladelse	nej
	<p><b>Sankt Hans Gade 4</b> Omfattet af lokalplan 10-028, Aalborg tætby-område</p> <p>nb. nyt lokalplanudkast undervejs</p>	tilladelse	nej



	<p><b>Løkkegade 12</b> Ejendom omfattet af Lokalplan 1-1-101, Østerbro</p>	<p>dispensation</p>	<p>nej</p>
	<p><b>Søndergade 39</b> Ejendom omfattet af Lokalplan 10-003</p>	<p>tilladelse</p>	<p>nej</p>
	<p><b>Søndergade 36</b> Ejendom omfattet af Lokalplan 10-003</p>	<p>tilladelse</p>	<p>nej</p>
	<p><b>Den blå silo på Østre Havn</b> Ejendommen er omfattet af Lokalplan 1-4-106, Østre Havn – dog uden bebyggelsesregulerende bestemmelser.</p>	<p>nej</p>	<p>nej</p>

	<p><b>Grønnegangen 6</b> Ingen lokalplan eller byplanvedtægt</p>	nej	nej
	<p><b>Fjordgade 1</b> Ved opkørsel til Føtex' parkeringsplads  Omfattet af byplanvedtægt 39</p>	tilladelse	nej
	<p><b>Niels Ebbesens Gade 8D</b> Ejendom omfattet af Lokalplan 10-027.  nb. Der har tidligere været et gavlmaleri på bygningen.</p>	tilladelse	nej
	<p><b>Ågade passage 22</b> Ejendom omfattet af Lokalplan 10-027.  nb. Det foreslås, at forudsætning for at tage gavlen i brug er, at kunstværket er en del af et kunstværk der hænger sammen med gavlen på Niels Ebbesens Gade 8D.</p>	tilladelse	nej

	<p><b>Lindholmsti 2</b> Omfattet af lokalplan 09-038, der har bestemmelser om byggeriets ydre fremtræden</p>	<p>tilladelse</p>	<p>nej</p>
	<p><b>Kanalstien 10</b> Omfattet af lokalplan 10-014, der har bestemmelser om bygningers ydre fremtræden:</p>	<p>tilladelse</p>	<p>nej</p>
	<p><b>Del af gavl ved Søndergade 60c</b> Ingen lokalplan eller byplanvedtægt</p>	<p>nej</p>	<p>nej</p>
	<p><b>Bleggårdsgangen, bagsiden af arbejdernes landsbank:</b> Omfattet af byplanvedtægt 24: Ingen bestemmelser om byggeriets ydre fremtræden</p>	<p>nej</p>	<p>nej</p>

	<p><b>Rantzausgade 14</b> Omfattet af lokalplan 10-042, Danmarksgade kvarteret, der har bestemmelser om bevaring af bebyggelse.</p>	tilladelse	nej
	<p><b>Karresundet</b> Omfattet af lokalplan 10-056, der har bestemmelser om byggeriets ydre fremtræden. <i>Bestemmelserne for gårdfacader er ikke så differentierede og omfattende som for gadefacaderne og bygningen i.</i></p>	tilladelse	nej
	<p><b>Klokkestøbergade 17</b> Ingen lokalplan eller byplanvedtægt</p>	nej	nej
	<p><b>Løkkegade 18</b> Ejendom omfattet af Lokalplan 10-003</p>	tilladelse	nej

**Gavle der er givet tilladelse til**

Stedet	Planbestemmelser	Kræves der tilladelse/ dispensation?	Tilladelse fra ejer
	<p><b>Ladegårdsgade 1A</b> Ejendom omfattet af Lokalplan 09-041, Vesterbro, der har til formål at bevare Vesterbros funkisarkitektur. Ejendommen er medtaget pga. matrikelforhold og har som sådan ikke noget med funkisarkitektur at gøre.</p>	dispensation	ja
	<p><b>Danmarksgade 29</b> Ejendom omfattet af Lokalplan 10-029, der har bestemmelser om bevaring af bebyggelsen. Som det fremgår af foto er der allerede et gavlmaleri på stedet.</p>	tilladelse	ja