
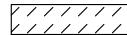










Signatur

	Samlet areal ca. 20.410 m ² heraf vej ca. 3335 m ² og sti ca.328 m ²
	Planlagt regnvandsbassin ca. 1820 m ²
	Forslag til udstykning
	Forslag til grøntareal
	Beskyttede vandløb
	Skovbyggelinje
	Eksisterende spildevandsledning
	Eksisterende regnvandsledning
	Eksisterende el-kabel
	Eksisterende telekabel

Forsyningsledninger er omtrentligt indtegnet efter oplysninger fra ledningsejerne

Skuen, Mou
 Del af matr. nr. 10ax, Mou By, Mou
 Oversigt over areal til salg

MAL 1:1000 DATO 19.12.2018 INIT KSC eDoc NR 2015-068820 TEGN.NR

By- og Landskabsforvaltningen
 Stigsborg Brygge 5
 9400 Nørresundby
 Tlf 9931 2000

