









- Signatur:**
-  Parcelhusgrunde
 -  Vejudlæg, privat fællesvej
 -  Græsabat / grøn sti
 -  Fællesområde
 -  Regnvandsbassin
 -  Arkæologisk interesseområde
 -  Sti, trampet / slået
 -  Vejudlæg, grusvej

Højageren, Farstrup
Salgsrids - parcelhusgrunde
Dele af matr.nr. 1ad, Farstrup By, Farstrup

MAL 1:1000 DATO 2020-03-18 INIT BIK KONTROL MAA eDoc NR TEGN.NR

By- og Landskabsforvaltningen
Stigsborg Brygge 5
9400 Nørresundby
Tlf 9931 2000

