














SIGNATURFORKLARING:

-  Spildevandsledning
-  Regnvandsledning
-  Ny regnvandsledning
-  Deklarationsbælte
-  Eksisterende deklaraionsareal
-  Areal der erhverves
-  Ny adgangsvej
-  Arbejdsareal der anvendes midlertidigt
-  Arbejdsareal der efterfølgende terrænreguleres til kote 6.5 m
-  Defigurering
-  Skel iflg. matrikelkortet
-  Udlagt vej iflg. matrikelkortet
-  Mødested

Ortofoto © COWI A/S
 Planen er udført i system UTM32/ETRS89

Aalborg Kloak A/S Stigsborg Brygge 5 9400 Nørresundby Tlf. 7743 9200



Ekspropriationsplan

Aladdinvej, bassin - Sønder Tranders

